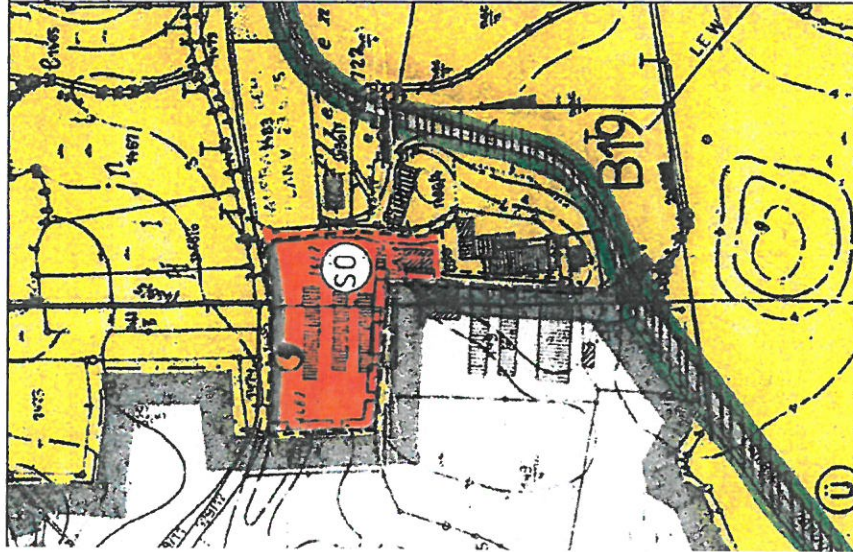


# Flächennutzungsplan der Gemeinde Altenstadt






Bestand








14. Änderung



## Zeichenerklärung

-  Grenze des räumlichen Geltungsbereiches
-  Sondergebiet mit der Zweckbestimmung Photovoltaik
-  Mischgebiet
-  Private Grünfläche
-  Flächen für die Forstwirtschaft

## Wesentliche Bestandsdarstellungen

-  Sonderbaufläche mit der Zweckbestimmung Freizeit und Erholung sowie Comact-Golf-Anlage
-  Grünland ( Schwabbruck)
-  Ackerbau (Schwabbruck)
-  Fläche für die Landwirtschaft (Altenstadt)
-  Biotopkartierte Fläche (grün), beidseits der Schönach mit Darstellung des Überschwemmungsbereiches (strichliert) (Altenstadt)

Maßstab 1 : 5000  
Geltungsbereich ca. 1,57 ha