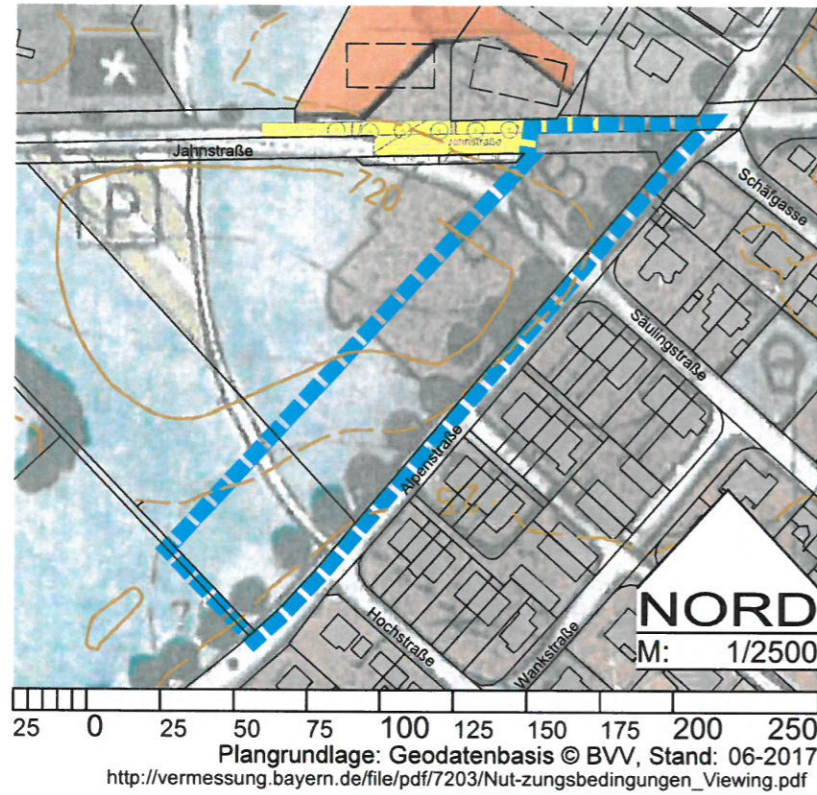


### 3. Berichtigung des Flächennutzungsplanes im Rahmen der Aufstellung des Bebauungsplanes Nr. 35 "Westlich der Alpenstraße"

#### Rechtswirksamer Flächennutzungsplan




#### Zeichenerklärung der Darstellungen

 Grenze der 3. Berichtigung des Flächennutzungsplanes

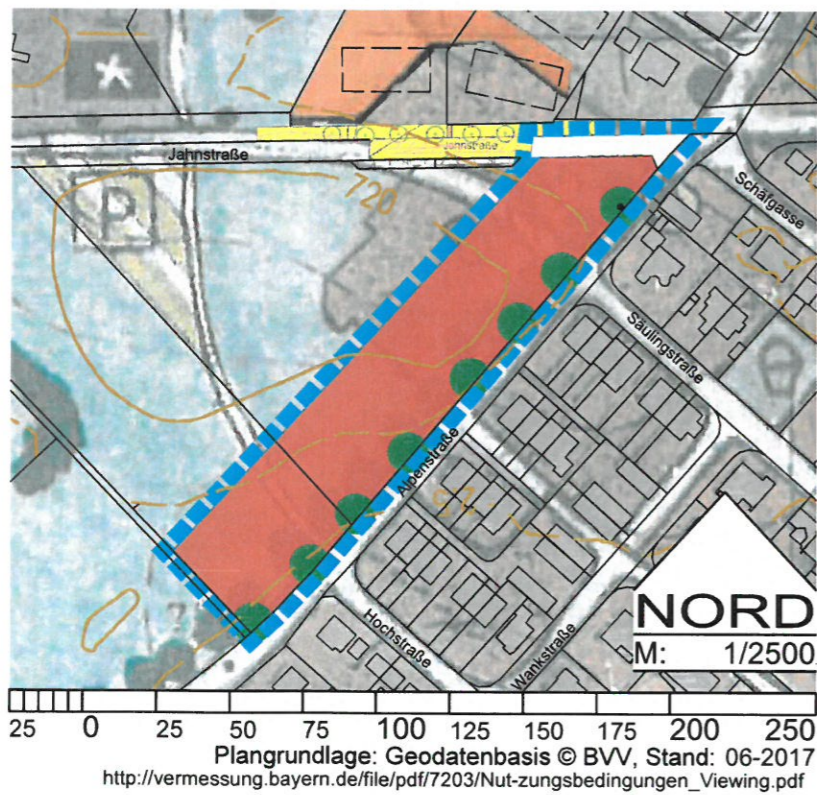
#### BAUFLÄCHEN UND BAUGEBIETE

 Wohnbaufläche WA/WR

 Einzelbäume vorhanden/geplant

 Strassen vorhanden


#### Berichtigter Flächennutzungsplan i.d.F. 30.04.2019




#### Zeichenerklärung der Hinweise, Nachrichtliche Übernahmen, Kennzeichnung

 Baubestand und Flurbestand während der Planaufstellung

 Alpenstraße  
Straßenname (z.B. Alpenstraße)

 720  
Höhenlinien mit Angabe von Metern über NN, z.B. 720,0 m ü.NN

ausgefertigt  
Altenstadt, 3.1. MAI 2019

  
Albert Hadersbeck  
1. Bürgermeister

