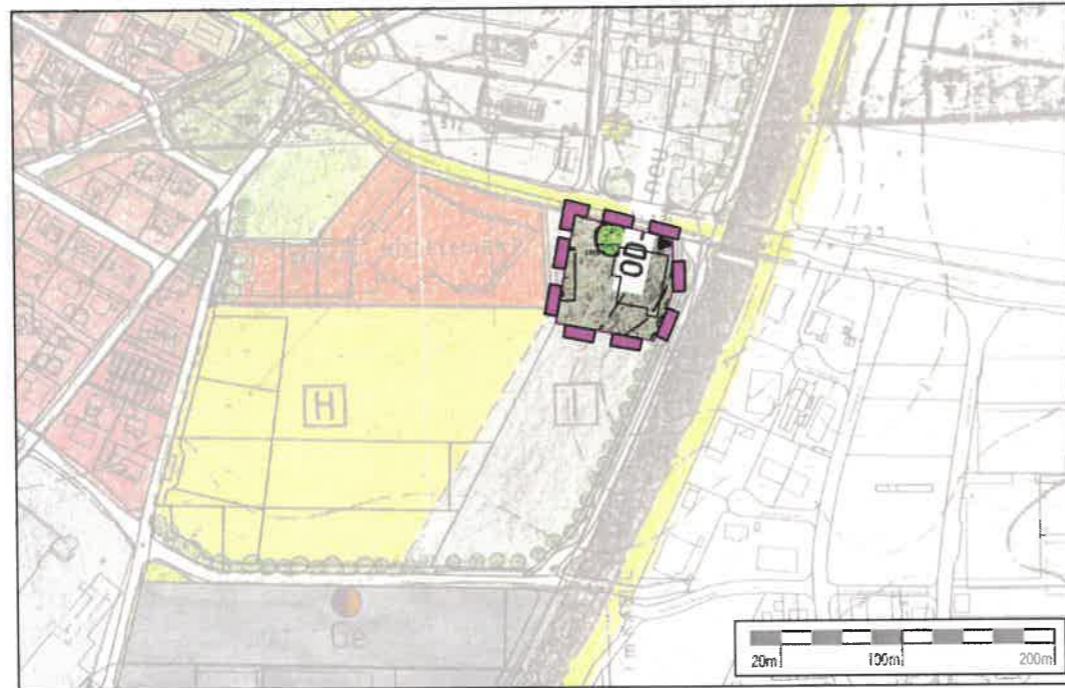
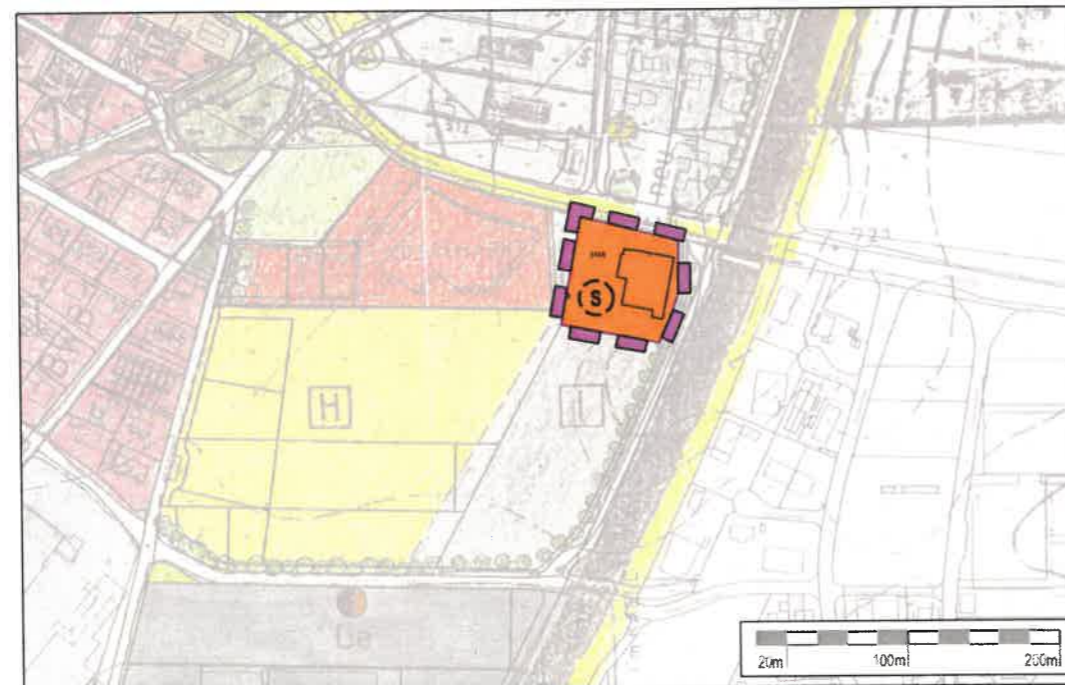


5. Berichtigung des Flächennutzungsplans der Gemeinde Altenstadt

Bestand: Ausschnitt rechtswirksamer Flächennutzungsplan in der Fassung vom 24.07.1990; inklusive der 1. Änderung aus dem Jahr 1993 (in Kraft getreten 1996) und der 3. Änderung aus dem Jahr 1997





Planung: 5. Berichtigung des Flächennutzungsplans i.V.m. der 2. Änderung des Bebauungsplans Nr. 26 "An der Südlichen Kelttenstraße"




Planzeichenerklärung




1. Bestand

-  Gewerbliche Baufläche gem. § 1 Abs. 1 Nr. 3 BauNVO
-  markante große Bäume am Ortseingang

2. Planung

-  Sonderbaufläche mit Zweckbestimmung "großflächiger Einzelhandel" gem. § 1 Abs. 1 Nr. 4 BauNVO

Sonstige Planzeichen

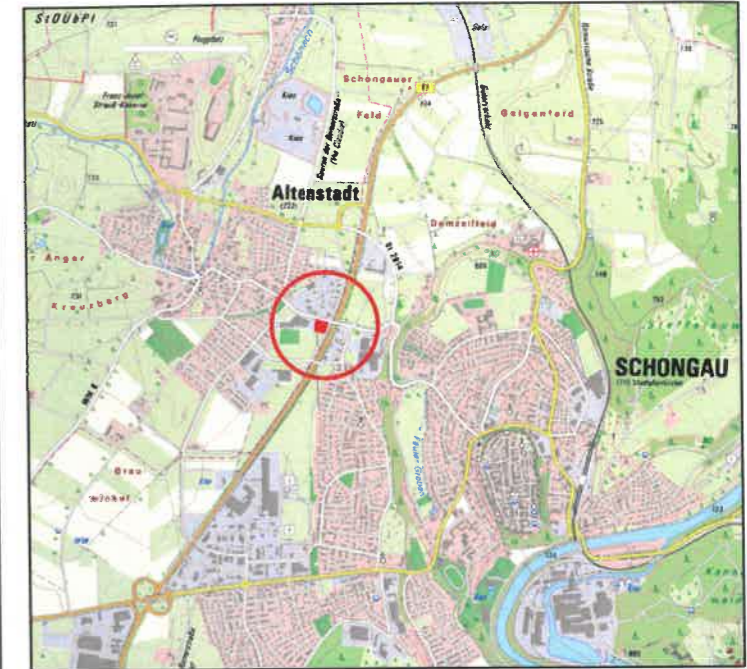
-  Geltungsbereich der 5. Anpassung des Flächennutzungsplans im Zuge der Berichtigung
-  Bestandsgebäude
-  Flurstücksgrenze mit Fl.-Nr.

Ausfertigung:

Hiermit wird bestätigt, dass die Änderung der Plandarstellung des Flächennutzungsplans im Wege der gegenständlichen "5. Berichtigung" gem. § 13a Abs. 2 Ziffer 2 BauGB in Anpassung an die Inhalte der 2. Änderung des Bebauungsplans Nr. 26 "An der Südlichen Kelttenstraße" vorgenommen wurde.

Altenstadt, den **29. AUG. 2022**


 (1. Bürgermeister A. Kögl, Siegel)



Übersichtslageplan ohne Maßstab
 © Bayerisches Landesamt für Digitalisierung, Breitband und Vermessung

Gemeinde Altenstadt, Landkreis Weilheim-Schongau

5. BERICHTIGUNG DES FLÄCHENNUTZUNGSPLANS

i.V.m. der 2. Änderung des Bebauungsplans Nr. 26 "An der Südlichen Kelttenstraße"

ENDFASSUNG vom 02.08.2022
 M 1:5.000



Fertigt im Auftrag der Gemeinde Altenstadt

eberle.PLAN
 Bauleitplanung · Städtebau · Umweltplanung



Martin Eberle

Landschaftsarchitekt & Stadtplaner