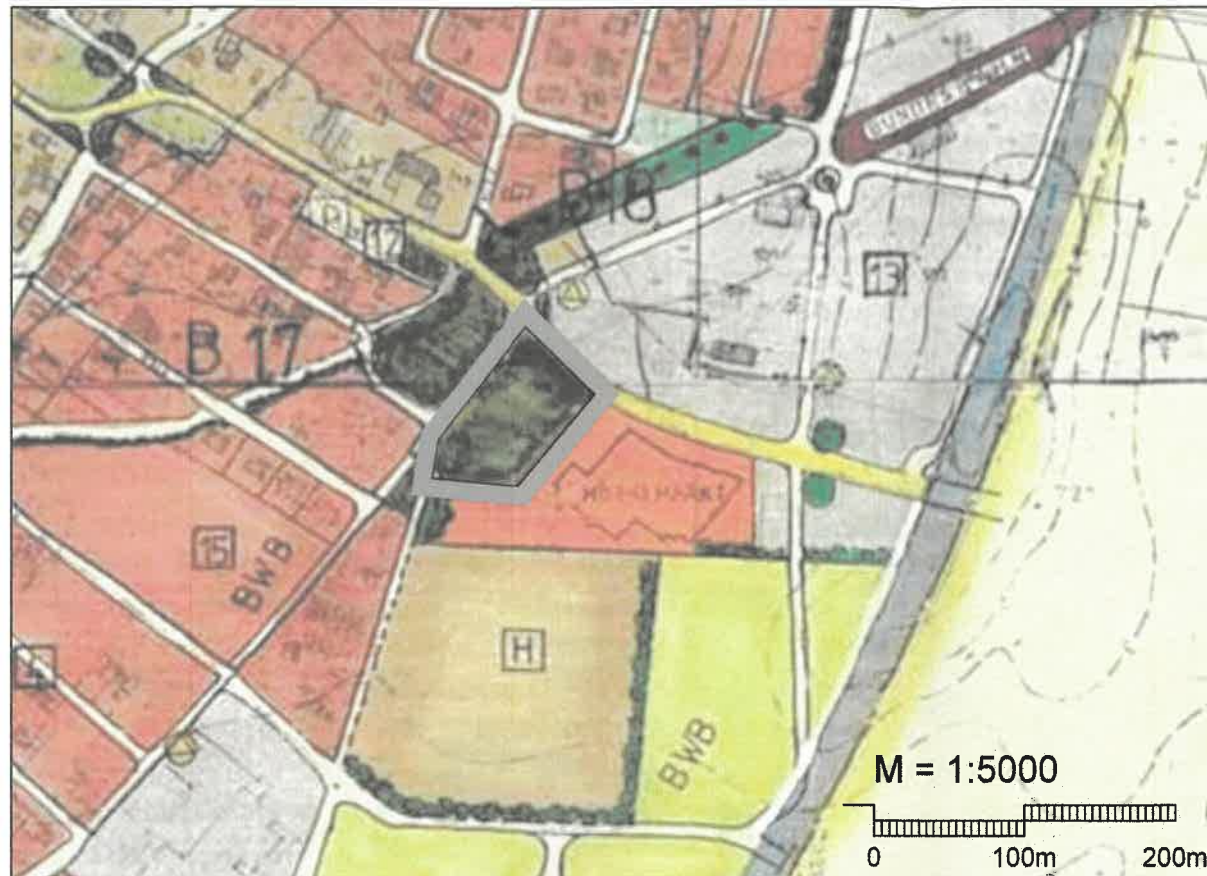


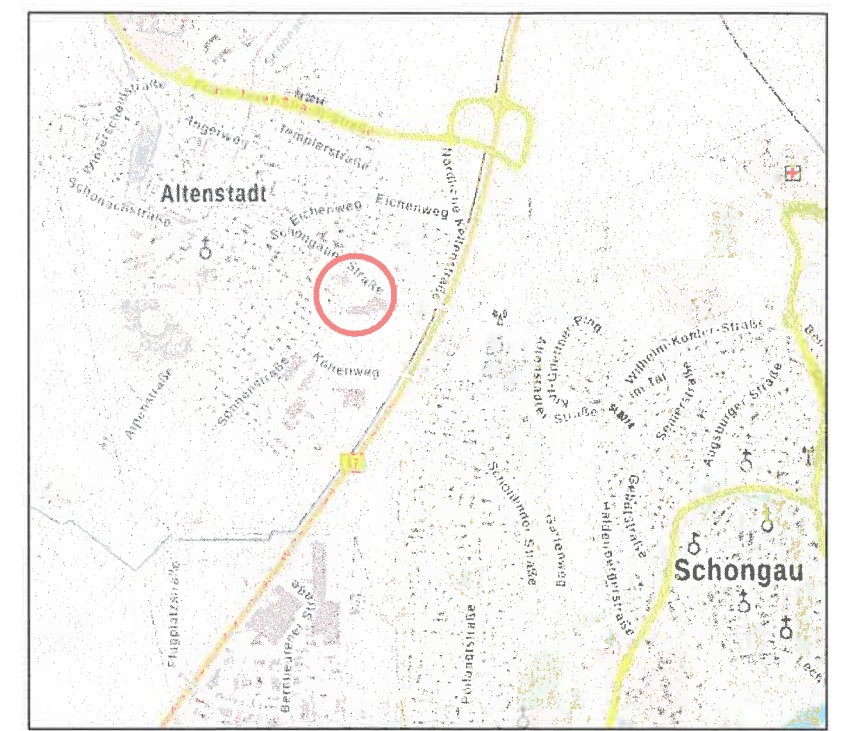
6. Berichtigung des Flächennutzungsplanes der Gemeinde Altenstadt

Bestand: Ausschnitt rechtswirksamer Flächennutzungsplan in der Fassung vom 24.07.1990 (rechtswirksam seit dem 21.03.1991)



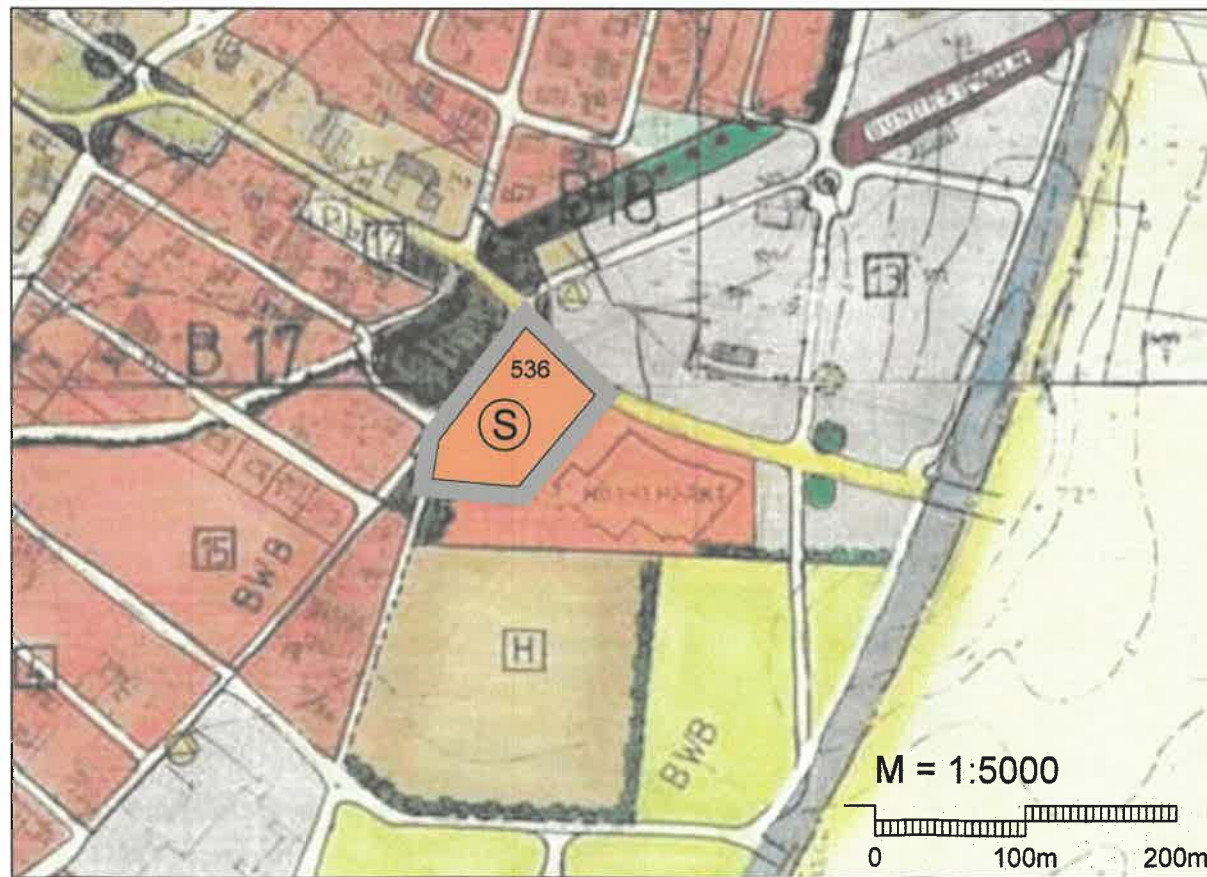
Planzeichenerklärung

- 1. Bestand**
 - Bauverbotsbereiche
Schutzstreifen / Böschungen / Verkehrsgrün
- 2. Planung**
 - Sonderbaufläche mit der Zweckbestimmung
"Nahversorgung" gem. §1 Abs.1 Nr. 4 BauNVO
- Sonstige Planzeichen**
 - Geltungsbereich der 6. Anpassung des Flächen-
nutzungsplanes im Zuge der Berichtigung
 - Bestandsgebäude
 - Flurstücksgrenzen mit Flurnummer



Übersichtslageplan ohne Maßstab
© Bayerisches Landesamt für Digitalisierung, Breitband und Vermessung

Planung: 6. Berichtigung des Flächennutzungsplanes i.V.m. dem Bebauungsplan Nr. 41 "Sonnenstraße - Nahversorgung Altenstadt"



Ausfertigung:

Hiermit wird bestätigt, dass die Änderung der Plandarstellung des Flächennutzungsplanes im Wege der gegenständlichen 6. Berichtigung gemäß §13a Abs. 2 Ziffer 2 BauGB in Anpassung an die Inhalte des Bebauungsplanes Nr. 41 "Sonnenstraße - Nahversorgung Altenstadt" vorgenommen wurde.

Altenstadt, den 13. Dez. 2022

Andreas Kögl
Erster Bürgermeister



(Siegel)

Gemeinde Altenstadt, Landkreis Weilheim-Schongau

6. BERICHTIGUNG DES FLÄCHENNUTZUNGSPLANES

i.V.m. dem Bebauungsplan Nr. 41
"Sonnenstraße - Nahversorgung Altenstadt"



ENDFASSUNG vom 06.12.2022
Maßstab 1:5000

ARNOLD
BERATENDE INGENIEURE UND ARCHITECTEN
Bahnhofstraße 141 - 86438 Kissing
T +49 (0) 8233 7915-0 - F +49 (0) 8233 7915-1
info@arnold-consult.de

Arnold Consult AG
Beratende Ingenieure und Architekten



(Siegel)