









**Legende**

-  Umgrenzung der gesamten Ausgleichsfläche
-  Umgrenzung der Ausgleichsmaßnahme für 1. Erweiterung der Ortsrandabrundung (Ergänzungs-/Einbeziehungssatzung) Bayerweg / Römerstraße
-  Sichtdreieck der Bahn - von Bepflanzung freizuhalten
-  Bodendenkmal, Römerstraße

**Geplantes Entwicklungsziel**

-  Einzelbaum, Linde
-  Arten- und blütenreiche Wiese

**Sammel-Ausgleichsmaßnahme Fl.-Nrn. 2001/22 und 2001/29**  
 Größe der Fläche insgesamt: 3.256 qm

**Entwicklungsziel:**  
 Magere, blütenreiche Wiese mit Einzelbäumen

**Herstellungsmaßnahmen:**

*Abräumen der Silofläche*

- Abbrechen von Befestigungen, Auflockern des Bodens
- Ansaat von Saatgutmischung RSM 8.1, Biotopflächen / artenreiches Extensivgrünland (autochtones Saatgut)

*Pflegemaßnahmen zur Abmagerung des Standortes*

- In den ersten 5 Jahren (von 2017 bis einschließlich 2021):  
 Ca. 3- bis 4- mal jährlich 1 Mähgang und Abräumen des Mähgutes
- Ab dem 6. Jahr (ab 2022):  
 ca. 2- bis 3- mal jährlich ein Mähgang (je nach Aufwuchs) und Abräumen des Mähgutes

Alternativ ist die extensive Beweidung mit Schafen zulässig.

*Pflanzmaßnahmen*

- Pflanzung von insgesamt 5 Linden (Tilia cordata oder Tilia platyphyllos)
- Pflanzqualität: Hochstamm, StU 14 - 16 cm

Gemeinde Hohenfurch

Sammel-Ausgleichsmaßnahme  
 Fl.-Nrn. 2001/22 und 2001/29

Herstellungs- und  
 Entwicklungsmaßnahmen

M 1 : 1.000



Ilka Siebeneicher  
 Landschaftsarchitektin  
 Issinger Weg 28  
 86943 Thaining

17.01.2017