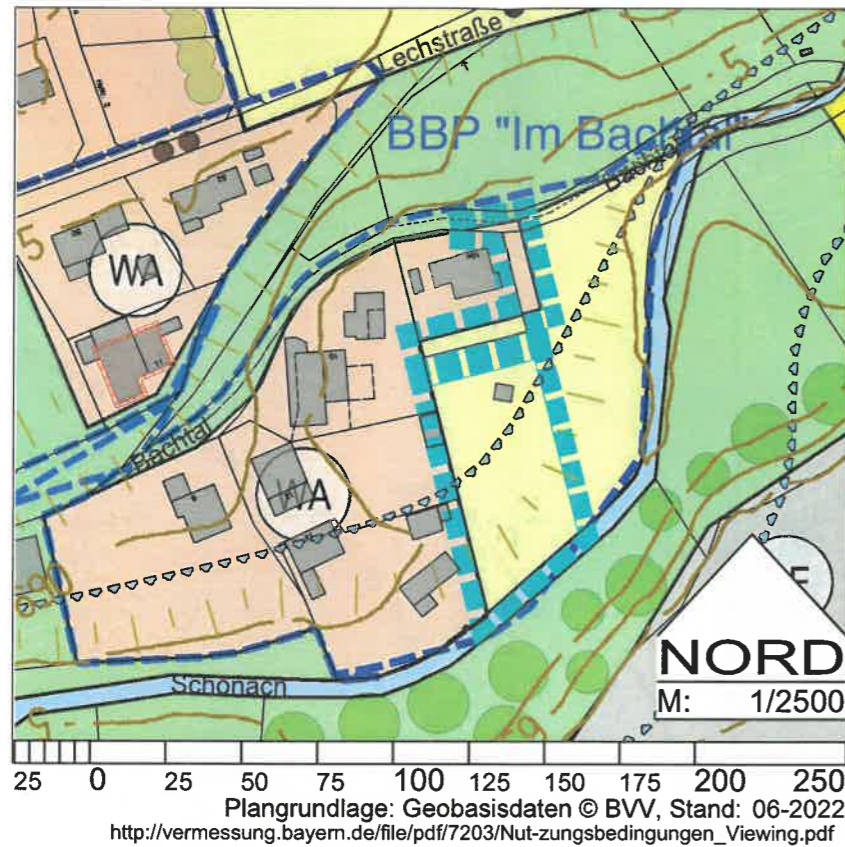






4. Berichtigung des Flächennutzungsplanes im Rahmen der 1. Änderung und Erweiterung des Bebauungsplanes "Im Bachtal"

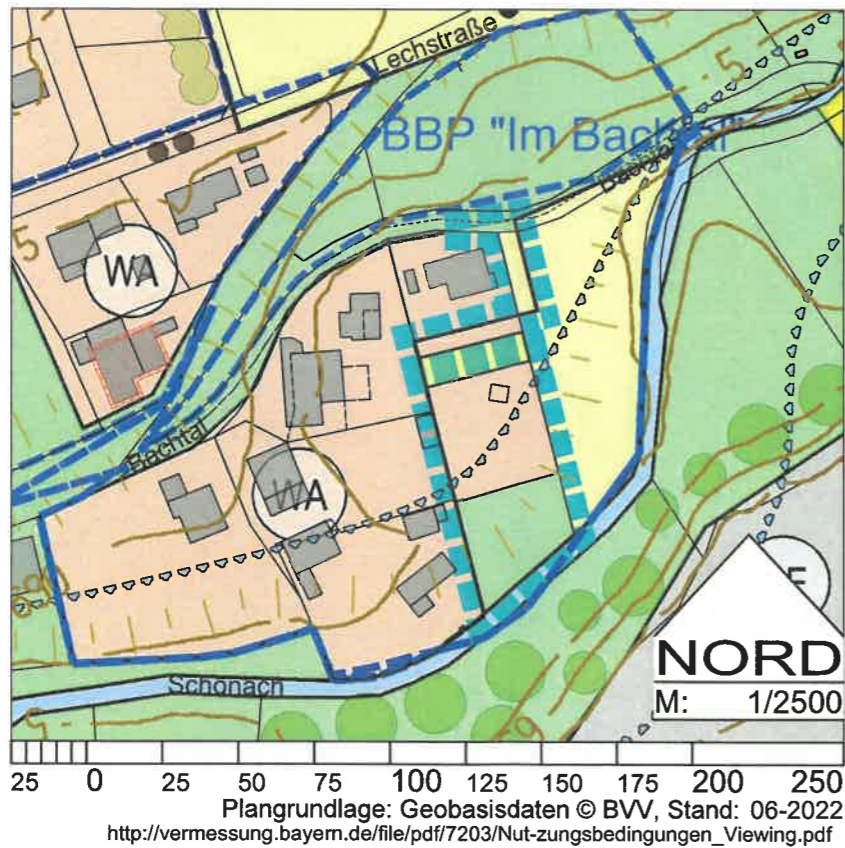
Rechtswirksamer Flächennutzungsplan









Zeichenerklärung der Darstellungen


-  Grenze der 4. Berichtigung des Flächennutzungsplanes
- BAUFLÄCHEN UND BAUGEBIETE**
-  Allgemeines Wohngebiet
-  Grünfläche gemäß § 5 Abs. 2 Nr. 5 BauGB
-  Fläche für die Landwirtschaft

Berichtigter Flächennutzungsplan i.d.F. 18.07.2023



Zeichenerklärung der Hinweise, Nachrichtliche Übernahmen, Kennzeichnung

-  Baubestand und Flurbestand während der Planaufstellung
-  Straßenname (z.B. Bachtal)
-  Höhenlinien mit Angabe von Metern über NN (hier z.B. 705,0 m ü.NN)
-  Hangkante
-  Grenze des wassersensiblen Bereichs
-  Geltungsbereich eines Bebauungsplanes

ausgefertigt
Hohenfurch, **27. JULI 2023**

Vogelsgesang
Erster Bürgermeister



1. Änderung und Erweiterung des Bebauungsplanes "Im Bachtal"