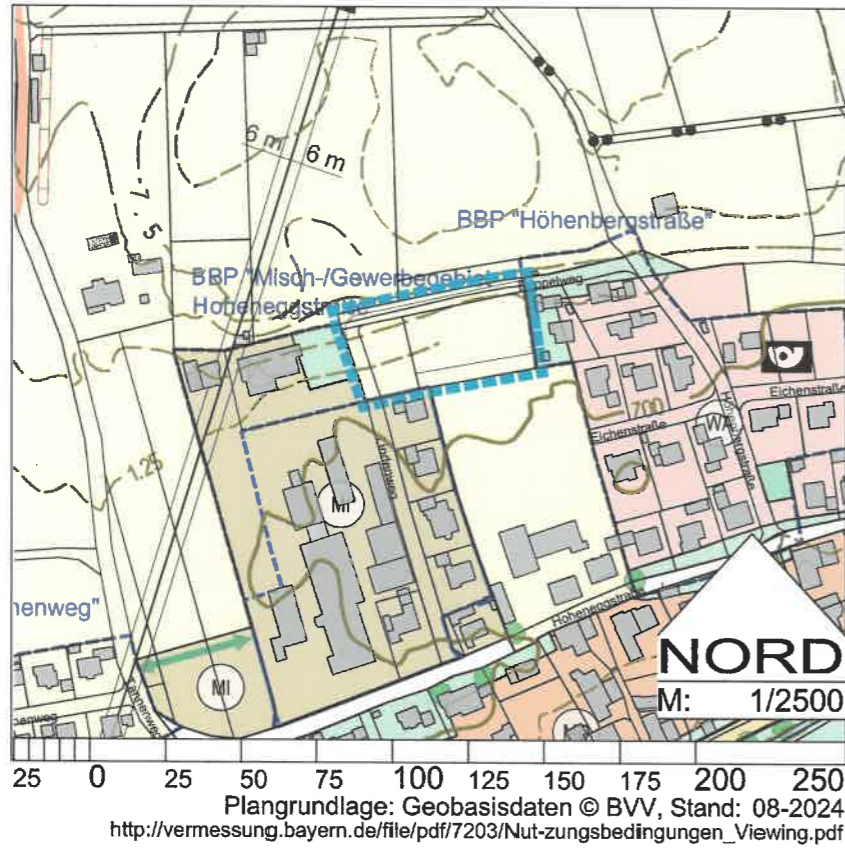





5. Berichtigung des Flächennutzungsplanes im Rahmen der Aufstellung des Bebauungsplanes "Pappelweg"

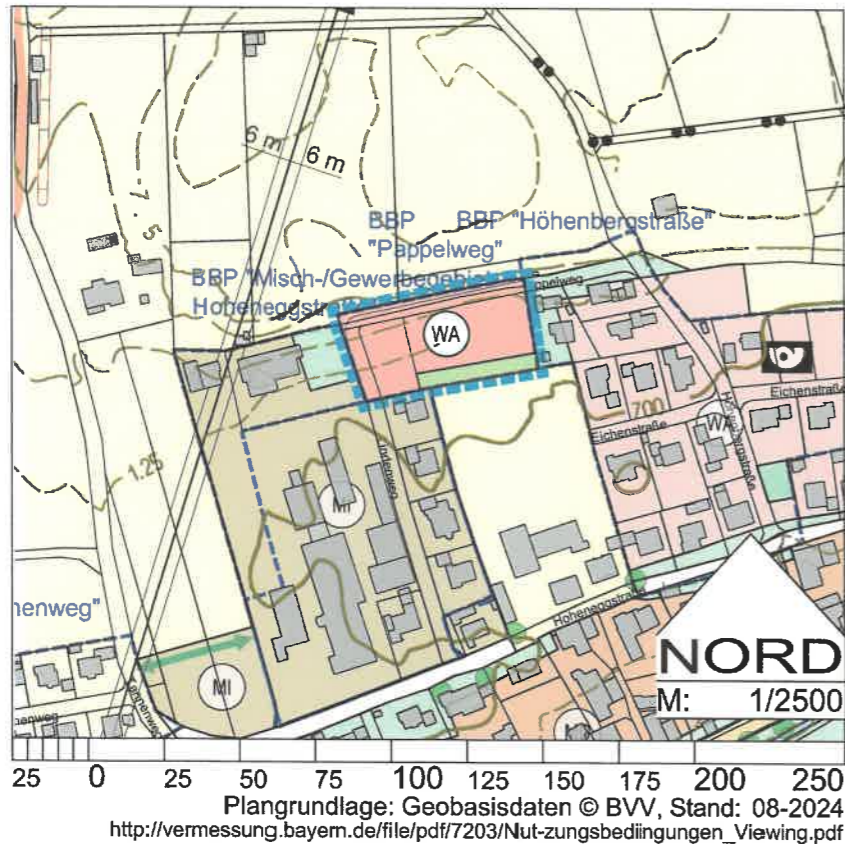
Rechtswirksamer Flächennutzungsplan




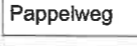


Zeichenerklärung der Darstellungen

-  Grenze der 5. Berichtigung des Flächennutzungsplanes
- BAUFLÄCHEN UND BAUGEBIETE**
-  Allgemeines Wohngebiet
-  Grünfläche, Zweckbestimmung Trenn-/Ortsrandeingrünung


Berichtigter Flächennutzungsplan i.d.F. 10.12.2024



Zeichenerklärung der Hinweise, Nachrichtliche Übernahmen, Kennzeichnung

-  Baubestand und Flurbestand während der Planaufstellung
-  Pappelweg
Straßenname (z.B. Pappelweg)
-  Höhenlinien mit Angabe von Metern über NHN (hier z.B. 701,25 m ü.NHN)
-  Geltungsbereich eines Bebauungsplanes

ausgefertigt
 Hohenfurch, 16. Dez. 2024



 Vogelsgesang
 Erster Bürgermeister

